








AG 2019 des APNP: Balisage et Activités du Groupe Balisage



Les différents types de sentiers

Types de sentiers	Définitions	Balisage
	<p>Sentier de Grande Randonnée. Sentier de Grande Randonnée Transfrontalier. Itinéraires, linéaires ou en boucle (les « tours »). GRT22, GR8, GR10, GR11, GR65, GR78, GR101, GR653 , GR782 (Chemin de Henri IV)</p>	
	<p>Sentier de Grande Randonnée de Pays Itinéraires, généralement en boucle, créés plus spécialement pour la découverte approfondie d'une région. GRP « Tour du Val d'Azun », GRP « Tour de la vallée d'Ossau »</p>	
	<p>Sentiers de Promenade & Randonnée, permettant des randonnées de quelques heures ou d'une journée. Souvent à l'initiative de communes.</p>	

Les types de balisage

	GR®	GRP®	PR®
Bonne direction			
Tourner à gauche			
Tourner à droite			
Mauvaise direction			

Les supports de balisage

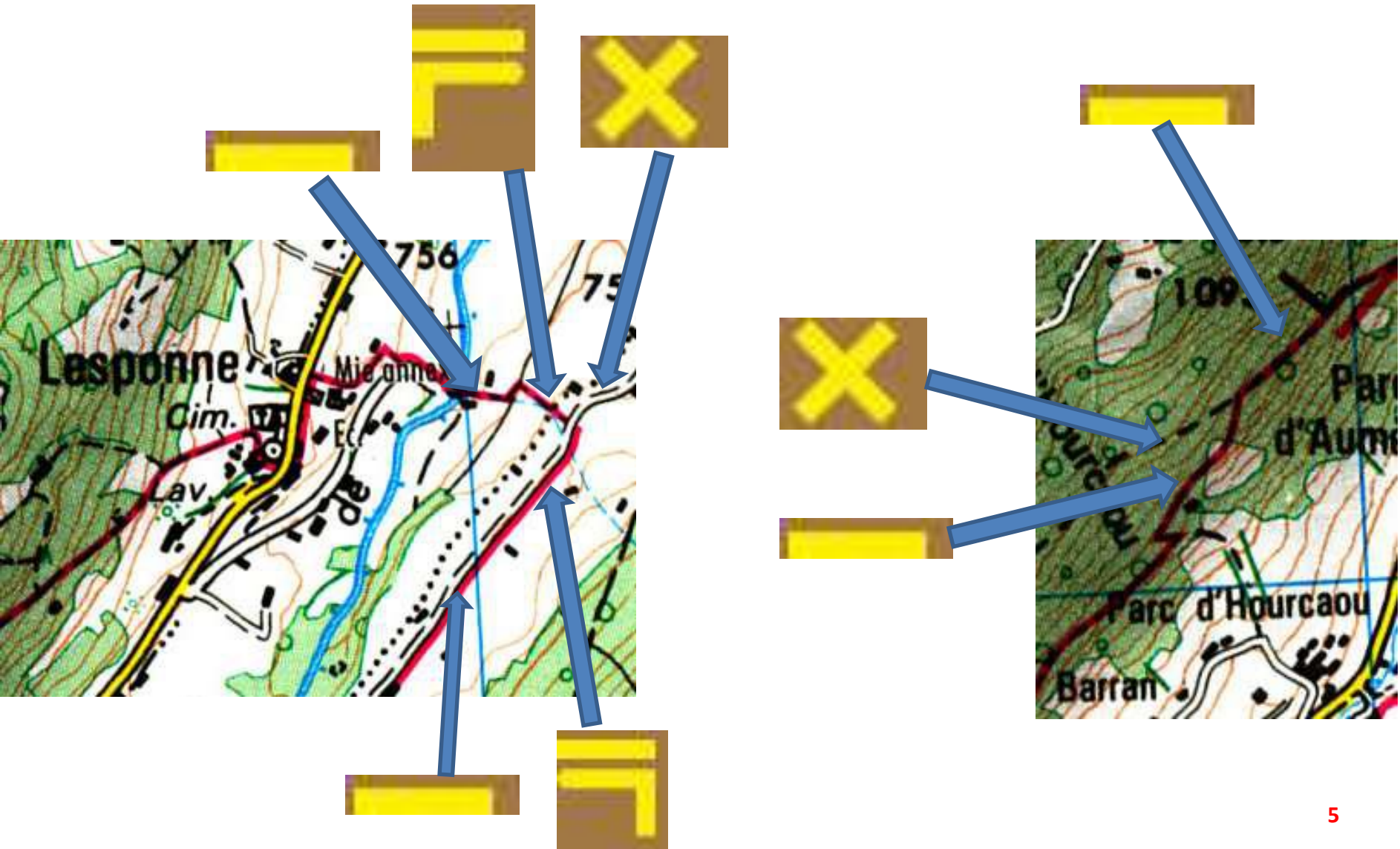
**Arbres,
Poteaux
ciment**

**Rochers,
murs**

**Piquets
Poteaux
métalliques**



Exemple de balisage



Balisage en Espagne

- Sendero de Gran Recorrido (GR)



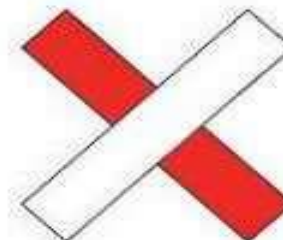
Continuidad de sendero



Cambio brusco de dirección




Cambio de dirección




Dirección equivocada

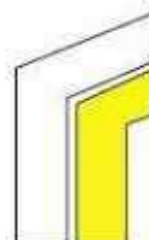
- Sendero de Pequeño Recorrido (PR)



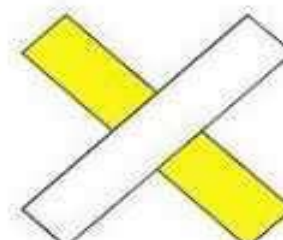
Continuidad de sendero



Cambio brusco de dirección



Cambio de dirección



Dirección equivocada

- Sendero Local




Continuidad de sendero



Cambio brusco de dirección



Cambio de dirección



Dirección equivocada

Rejoindre le Groupe Balisage

- Être adhérent des APNP (Amis du Parc National des Pyrénées)
- Prendre contact, avec le secrétariat des APNP (contact@apnp.fr – 06 61 46 81 95)
- **Jean-Marie Deladerrière**, Didier Ramade, Jean-Pierre Cantegreil, Florinda Ribas (Chefs de file) - Josiane del Pozo, Thierry Demailly, Jacques Bourdages.

