Présentation du Conservatoire d'Espaces Naturels Nouvelle-Aquitaine

Vincent JUTEL - 21/11/2026



Zones humides du vallon d'Ansabère - Lescun (© JUTEL V., 2026)

❖ Les Conservatoires d'Espaces Naturels

- Associations à but non lucratif, affiliées à une fédération nationale (F.C.E.N) créée en 1988
- **25 Conservatoires d'Espaces Naturels en France**, réunis autour d'une charte commune
- **1 commune sur 7 concernée** par la présence d'un site CEN

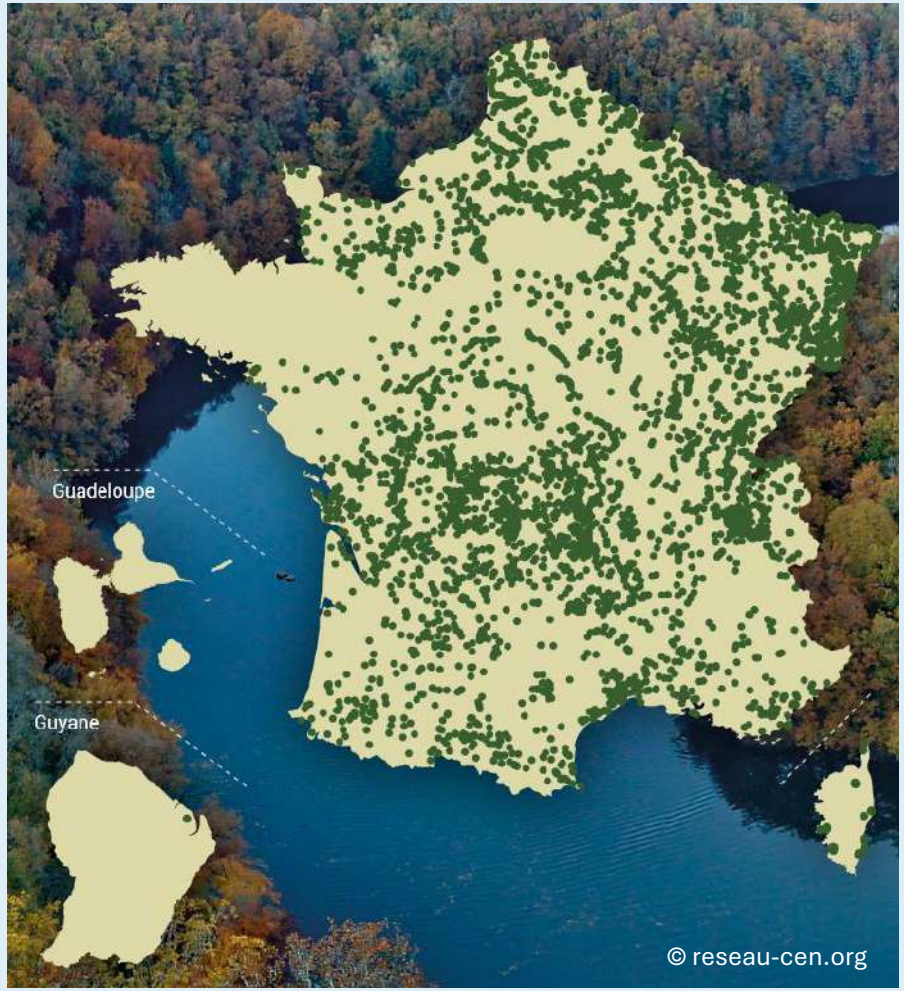

Répartition des sites gérés par les CEN en France

❖ Les 5 missions des CEN

Protéger

- **4787 sites naturels** en gestion pour **302 870 hectares** en métropole et outre-mer (114 réserves naturelles, 86000 parcelles en maitrise foncière et d'usages, 90 O.R.E., 410 sites de mesures compensatoires)
- **SYLVAE :** un réseau de vieilles forêts en libre évolution

Connaitre

- **18 500 espèces inventoriées** sur les sites CEN
- **+ de 2 millions d'observations naturalistes** collectées entre 2020 et 2022

Gérer

- + de 3100 sites dotés d'un plan de gestion
- 1350 agriculteurs partenaires intervenant sur 36 000 ha

❖ Les 5 missions des CEN

Accompagner

- **15 projets LIFE**
- **42 Plans Nationaux d'Actions**
- **270 sites Natura 2000** animés (445 000 ha)
- + de **100 Atlas de la Biodiversité Communale** accompagnés

Valoriser

- **Assise citoyenne :**10000 adhérents ; 850 conservateurs bénévoles ; 500 membres bénévoles dans les CST
- **Sensibiliser à la nature :** 4200 animations ; 1600 sorties scolaires

Chantiers d'automne
Une opération des Conservatoires d'espaces naturels

Fréquence Grenouille
Une opération des Conservatoires d'espaces naturels

❖ Le CEN Nouvelle-Aquitaine

<u>En quelques chiffres</u> :

- 12 antennes
- **954 sites** en gestion
- **+ de 25 900 ha** en maitrise foncière forte
- + de 40 000 ha en assistance technique
- **140 salariés**
- **+ de 1000 adhérents**
- 14 conservateurs bénévoles
- 450 agriculteurs partenaires

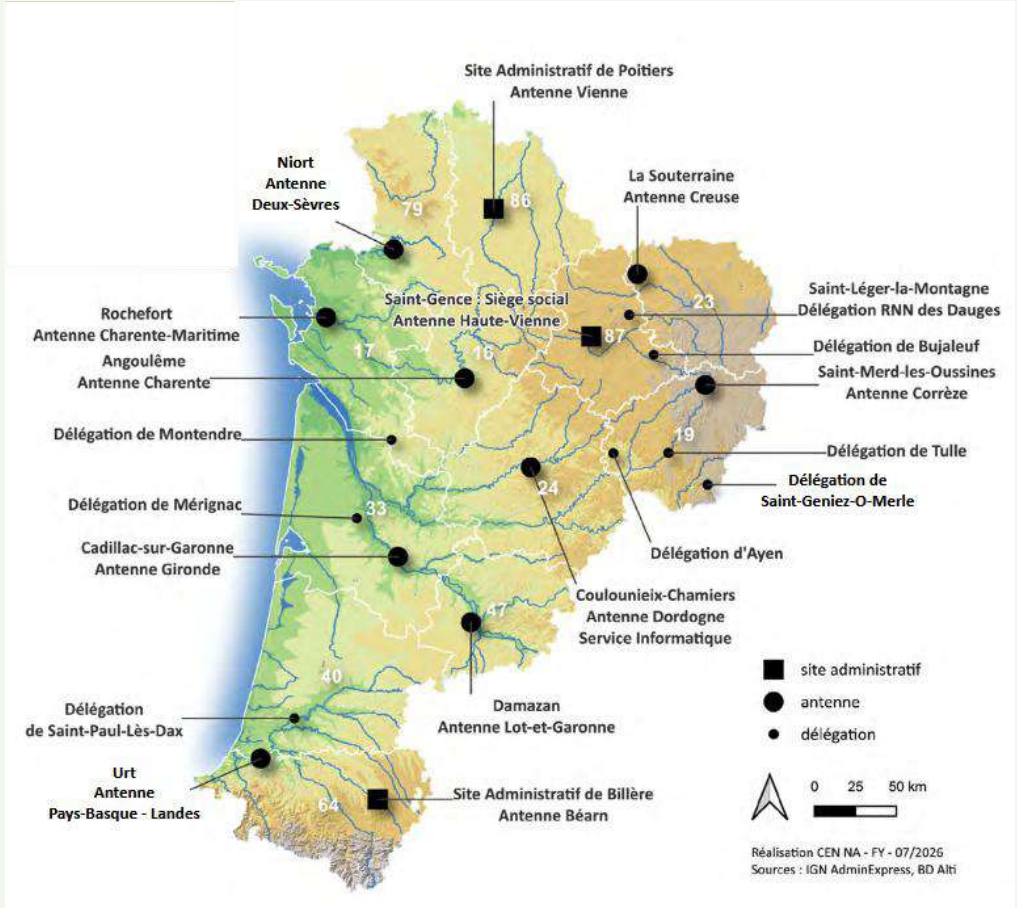

❖ L'Antenne Béarn

- Localisée au 28 route de Bayonne à Billère
- **5 services :**

➢ **Equipe de l'antenne Béarn :** 7 salariés

➢ **Equipe en charge des « programmes régionaux » :**

5 salariés

➢ **Equipe CATZH64 / CATLPS64 et Desman :**

3 salariés

➢ **Equipe RH** : 3 salariés

➢ **Equipe administrative** : 6 salariés

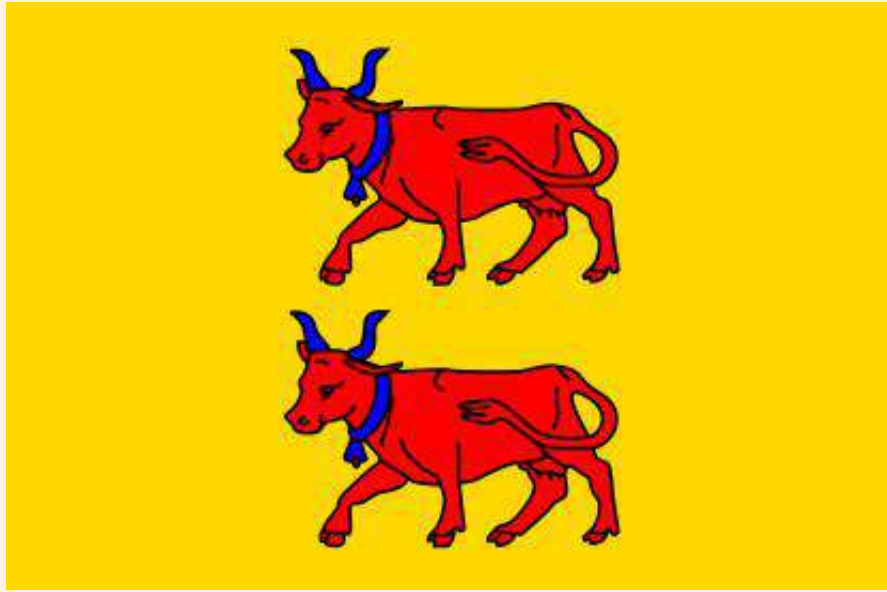

Drapeau du Béarn

❖ L'Antenne Béarn

- **Responsable d'antenne :** Natacha BOUET
- **Equipe :** Simon CAUBET, Sarah COQUEREZ, Alicia BEYLACQ, Florian DORÉ, Cécilia MALRAISON, Nicolas BONNIN
- **Missions :**

- Acquisition et gestion des sites CEN
- Accompagnement technique auprès des collectivités territoriales
- Animation de sites Natura 2000
- Mesures compensatoires
- Projet « Vielles forêts »
- Trames vertes et bleues
- Accompagnement des ABC
- Animations scolaires et grand public

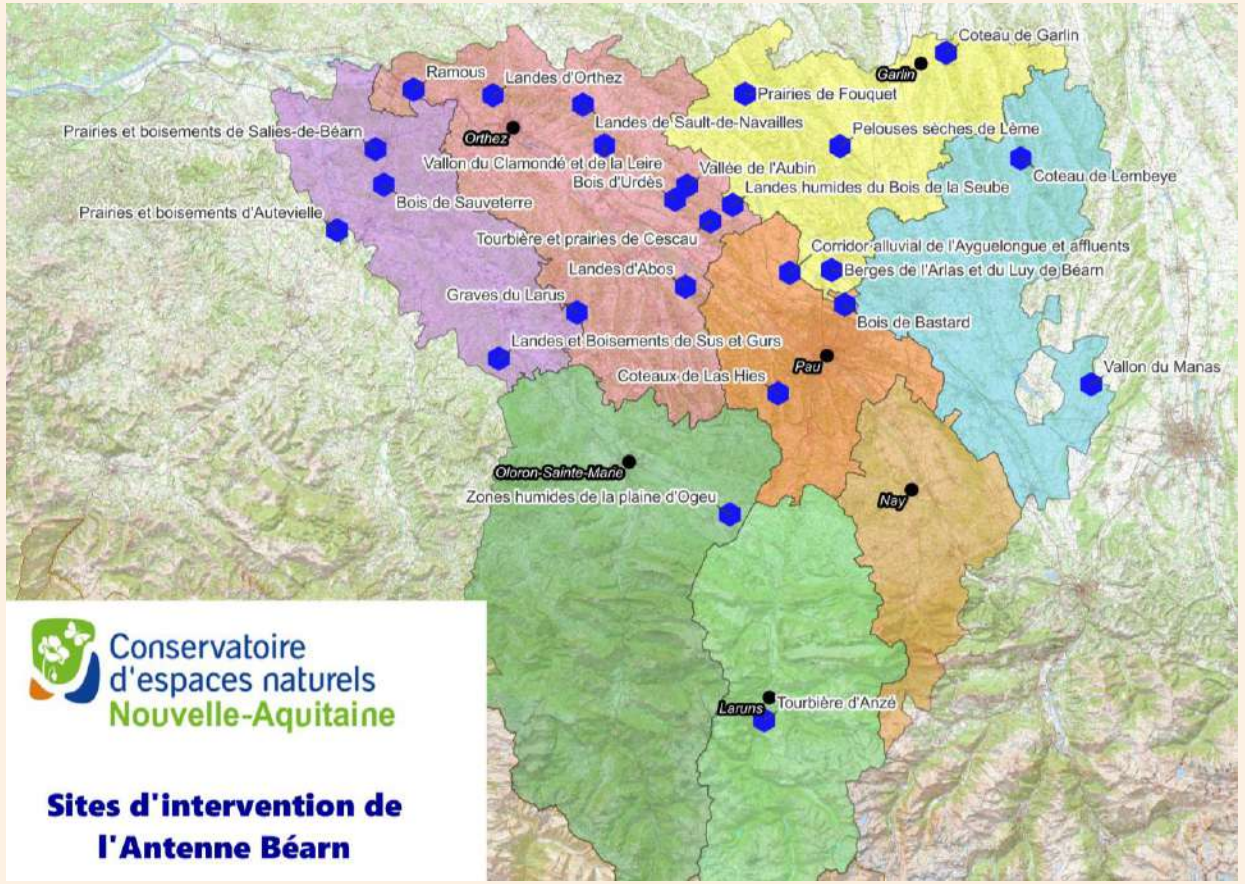

❖ Focus : l'Inventaire des vieilles forêts

- **Une « vieille forêt » =** forêt à la fois **ancienne (au moins 200 ans**) et **mature (bois mort, diversité en dendro-micro-habitats)**
- Représente environ **4 % de la surface forestière** (selon les estimations les plus optimistes)

➢ **Objectifs :** Chercher et cartographier ces milieux remarquables dans le 64

- En 2025, **159 placettes de vieille forêt ont été relevées** par le CEN entre 2019 et 2025 et **26 placettes l'ont été par le Parc des Pyrénées**.
- **Trame de vieux bois** a été modélisée sur le département.



Vielle forêt en vallée d'Ossau - © JUTEL V.

❖ Focus : l'Inventaire des vieilles forêts

➢ **Action de protection en découlant :**

- En 2023, **Paiement pour Services Ecosystémiques (PSE) entre le WWF et la Commune d'Oloron-Sainte-Marie** (dans le cadre du **projet franco-espagnol « Conectfor »** (étude et préservation des forêts à haute valeur environnementale (FHVE) sur la chaine pyrénéenne).
- Le **bois du Bager d'Oloron** = **site pilote**
- Signature après 2 années de discussions pour préserver les **enjeux écologiques forestiers suivants** propres au massif :

- La **préservation de l'intégralité des vielles forêts inventoriées** ;
- La **préservation des cordons rivulaires boisés** et des enjeux associés ;
- La **préservation de la mousse *Dicranum viride***.



Vue sur la Vallée d'Ossau (© JUTEL V.)

❖ Les Cellules d'Assistance Technique

- **Responsable des CATZH64 / CATLPS64 et de la coordination des PNA Desman et Mulette perlière :** Thierry LAPORTE
- **Equipe :** Laura LANNUZEL, Vincent JUTEL
- **Missions :**

- Expertises écologiques et suivis des zones humides et landes et pelouses sèches (sur parcelles publiques ou privées) sur les Pyrénées-Atlantiques
- Animer un réseau de sites conventionnés (+ de 150 sites, dont 2 dans le PNP)
- Proposer des mesures de conservation, de gestion et de valorisation de ce patrimoine naturel
- Aide à la recherche de moyens (subventions, chantiers)
- Coordonner les PNA et Life en faveur du Desman et de la Mulette perlière
- Animations scolaires et grand public, conférences, formations

Cellule d'Assistance Technique
Zones Humides des Pyrénées-Atlantiques

CATLPS 64

❖ Focus : Actions en faveur du Desman des Pyrénées dans le Parc National des Pyrénées

- **Dans le cadre du PNA Desman :**
- En 2021, prospections conjointes CEN NA et PNP sur le plateau de Bious et les Lacs d'Ayous = relevé de tunnels à fèces et prospection à la recherche d'indices de présence du Desman
- Pose de radeaux à empreintes pour détecter la présence du Vison d'Amérique
- Depuis 2023, création de sites sentinelles de suivi du Desman en vallées d'Ossau et d'Aspe suivis par les agents du PNP
- En 2025 : Prospections olfactives avec chiens spécialisés avec les agents du PNP

- **En perspectives :** recherche d'indices de présence du Desman sur les sites conventionnés par la CATZH64 à Borce et à Lescun





Installation de tunnels à fèces (© LAPORTE T.)

❖ Les Programmes régionaux

- **3 Chargés de projet régionaux:** Denis VINCENT (chiroptères), Gilles BAILLEUX (Odonates) et Pierre-Yves GOURVIL (Papillons)
- **Equipe :** 2 chargés de missions : Kévin LE FALHER (Papillons) et Delphine BURY (Odonates/chiroptères) ; 1 chargé d'études : Baptistin BODIN
- **Missions :**

- **Animation des PNA et PRA =** Documents stratégiques opérationnels qui visent à assurer la conservation ou le rétablissement dans un état de conservation favorable des espèces les plus menacées en France.
- **Coordination des projets régionaux hors PNA et des programmes interdépartementaux**
- **Secrétariat scientifique** : au Conseil Scientifique et Technique et ZNIEFF Aquitaine
- Appui technique et scientifique aux antennes, aux partenaires régionaux (PNP, OFB, PNR, DDTM, DREAL…) et nationaux (MNHN, OPIE, SFEPM), Rédaction de notes d'enjeux, Avis documents de gestion, Appui ou portage de dossiers de financement (AAP), Appui à l'animation foncière : priorisation voire animation)

❖ Focus : Enquêtes participatives

➢ Enquêtes participitatives :

- **Objectif :** *Amélioration des connaissances* - Combler des lacunes de connaissances sur des espèces communes ou faciles à déterminer en mobilisant des naturalistes en dehors du réseau naturaliste associatif.
- **Plateformes :** iNaturalist (En 2026 : *Au triomphe des Gomphes, Qui vit Kirbyi ? , Mais où est passé le Gazé ?, En rouge et noir)* / Kollect / FAUNA
- **Effet positif 2026 : émergence d'identificateurs** ayant été formés en 2025 sur la plateforme



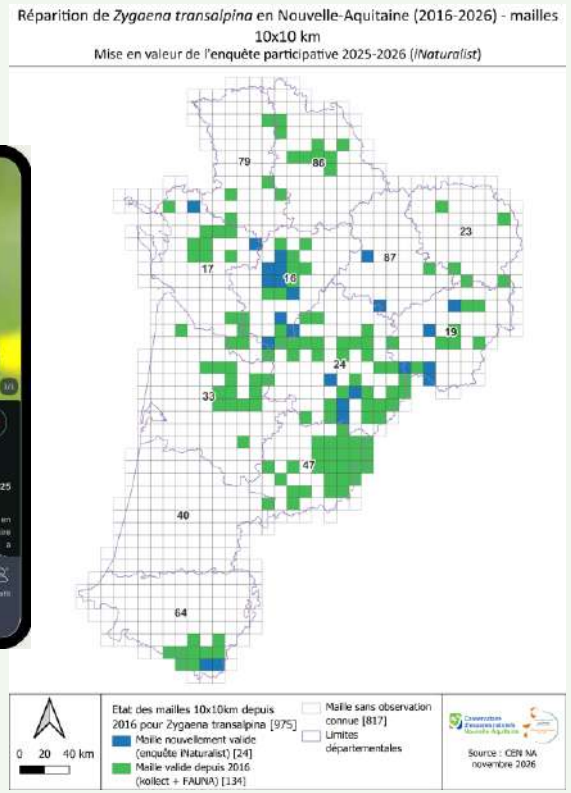

Plateforme	Nb observations	Nb espèces
iNaturalist	386	11
Kollect (CEN NA)	315	11
Artemisiae (OREINA)	35	6
Faune Nouvelle-Aquitaine	495	14

Bilan 2026 de l'enquête « A la recherche des zygènes » (au 02/11/2026)

❖ Focus : Sorties de prospection

➢ **Papillons (PRAL) :**

- Abos (64) le 19/04/26 - *4e édition de la Biodivélo (co-organisée avec « Pau à vélo » ;*
- Navarrenx (64) le 13/06/26 - *Inventaire de papillons dans le cadre de l'ABC ;* Géronce (64) le 07/05/26 - *Animation papillons et pollinisateurs avec les Jardins d'Anahita (culture de plantes sauvages et aromatiques).*

➢ ***Libellules (PRAO) :***

Camps de prospection Odonates **en Vallée d'Ossau en 2024 (à la recherche de l'**Aeschne des joncs, du Leste fiancé, du Leste des bois et du Sympétrum jaune d'or)







❖ Focus : Programme de recherche CIMaE : inventaire et suivi participatif des mares et laquets d'altitude

- **Sur Android :**
- **Étape 1 :** Téléchargez l'application **« ODK collect »** sur votre téléphone Android depuis le PlayStore ou depuis ce lien.
- **Étape 2 :** Lancez l'application puis **scannez le QR code** ci-dessous depuis l'application pour avoir accès au formulaire. Une fois cette étape réalisée, vous pourrez remplir le formulaire même sans connexion internet.
- **Étape 3 :** Recensez les mares d'altitude et participez à la recherche pour la protection de ces écosystèmes !
- *Scannez ce QR code depuis l'application pour avoir accès au formulaire participatif lors de vos sorties en montagne.*

© fne-aura.org

❖ Le CEN NA et vous?

➢ **Vous pouvez :**

- Adhérer au CEN NA
- Participer aux rendez-vous nature (animations, conférences, chantiers) : cen-nouvelle-aquitaine.org/rendez-vous-nature/
- Solliciter la CATZH64/CATLPS64 si vous êtes propriétaire ou gestionnaire d'une zone humide, de landes ou de pelouses sèches
- Faire remonter des observations et participer aux enquêtes participatives
- Contacter l'antenne Béarn si vous avez connaissances de parcelles comprenant des zones humides, des vieux boisements, des landes, des coteaux secs ou des prairies naturelles à vendre ou qui pourraient bénéficier d'une convention de gestion avec le CEN NA
- Devenir conservateur bénévole sur un site CEN près de chez vous

❖ Contacts

Les PNA

Une question sur les chauves-souris ?

Denis Vincent : d.vincent@cen-na.org

Une question sur les papillons ?

Pierre-Yves Gourvil : py.gourvil@cen-na.org

Kévin Le Falher : k.lefalher@cen-na.org

Une question sur les libellules ?

Gilles Bailleux : g.bailleux@cen-na.org

Delphine Bury : d.bury@cen-na.org

Des sites internet :

https://plan-actions-chiropteres.fr

https://papillons.pnaopie.fr/

https://libellules.pnaopie.fr/

L'Antenne Béarn

Natacha BOUET -
Responsable d'antenne

n.bouet@cen-na.org

Tel : 06 51 17 32 93 / 05 59 04 49 11

Les CAT / Desman Mulette perlière

Thierry LAPORTE -
Responsable CAT

t.laporte@cen-na.org

Tel : 07 69 96 51 83 | 05 59 04 88 00

- Merci de votre attention -



Site d'Anglus - Borce (© JUTEL V.)